Sauber oder verschmutzt?

Name: _____

Datum: _____

1. Umkreise die Bilder mit der Farbe, die passt.

- sauber, unbelastet (blau)
- ziemlich sauber (grün)
- leicht verschmutzt (gelb)
- verschmutzt (orange)
- stark verschmutzt (rot)

2. Bespreche deine Überlegungen mit deinem*deiner Partner*in.
3. Aus welchen Bächen/Flüssen würdest du sicher nicht trinken? Mache ein Kreuz hinter das Bild.
4. In welchen Bächen/Flüssen würdest du sicher nicht baden? Mache einen Kreis hinter das Bild.



Abbildung 1: Escherkanal Glarus Nord.
© Markus Forte / BAFU

Abbildung 2: Wilde Ova da Trupchun im Val Trupchun im Nationalpark der Gemeinde S-chanf. © Markus Bolliger / BAFU

Abbildung 3: Hornbach im Quartier Seefeld in der Stadt Zürich. © Markus Forte / BAFU

Abbildung 4: Wasserverschmutzung (Schaumpilz) im Küsnachter Dorfbach durch Abwasser und Einsickerung aus der Landwirtschaft. © Saxifraga mutata, lizenziert unter CC BY-SA 4.0

Abbildung 5: Kuh uriniert ins Wasser.
© Heidis Mist

Abbildung 6: Abflaufrohr. © Heidis Mist

Abbildung 7: Bach aus dem Fornotal der im Lägh da cavloc mündet.
© Marie-Louise Felber

Abbildung 8: Saane mit Einflussrohr. © Marie-Louise Felber



Abbildung 9: Hornbach im Quartier Seefeld in der Stadt Zürich. © Markus Forte / BAFU

Abbildung 10: Schlieren auf der Wasseroberfläche, „Sumpfpetrol" in Wetzikon ZH. © Albert Krebs / Entomologie und Botanik, ETH Zürich

Abbildung 11: Schaumteppich im Küsnachter Dorfbach durch Abwasser und Einsickerung aus der Landwirtschaft. © Saxifraga mutata, lizenziert unter CC BY-SA 4.0

Abbildung 12: Renaturierungsprojekt am Bach Gurungun bei Stabio im Tessin. © Herbert Böhler und Flurin Bertschiger / BAFU

Abbildung 13: Grüne Farbe im Chriesbach in Dübendorf. © EAWAG

Abbildung 14: „Pollen-Schlieren" auf der Wasseroberfläche in Agasul ZH, Brauiweiher. © Albert Krebs / Entomologie und Botanik, ETH Zürich

Abbildung 15: Renaturierungsprojekt am Ruisseau de la Motte in St-Ursanne JU der Gemeinde Clos du Doubs. © Flurin Bertschinger / BAFU

Abbildung 16: Bach im Fornotal im Graubünden. © Marie-Louise Felber



Abbildung 17: Wasserfall des Morgetebaches im WWF-Reservat Weissenburg in Oberwil im Simmental. © Markus Bolliger / BAFU

Abbildung 18: Überschüssige Milch im Frühling. © Heidis Mist

Abbildung 19: Schwemmgut nach dem Züri Fäscht. © Heidis Mist

Abbildung 20: Saponine (Pflanzeninhaltsstoffe) des flutenden Hahnenfusses beim Rheinfall. © Heidis Mist

Abbildung 21: Versoix. © Emmanuel Ammon / BAFU

Abbildung 22: Giftige Ableitungen einer Industrieanlage. © Andrew Dunn, lizenziert unter CC BY-SA 2.0

Abbildung 23: Bach, der aus dem Fornogletscher im Graubünden entspringt. © Marie-Louise Felber

Abbildung 24: Korrigierte Urtenen in Urtenen-Schönbühl. © Emmanuel Ammon / BAFU